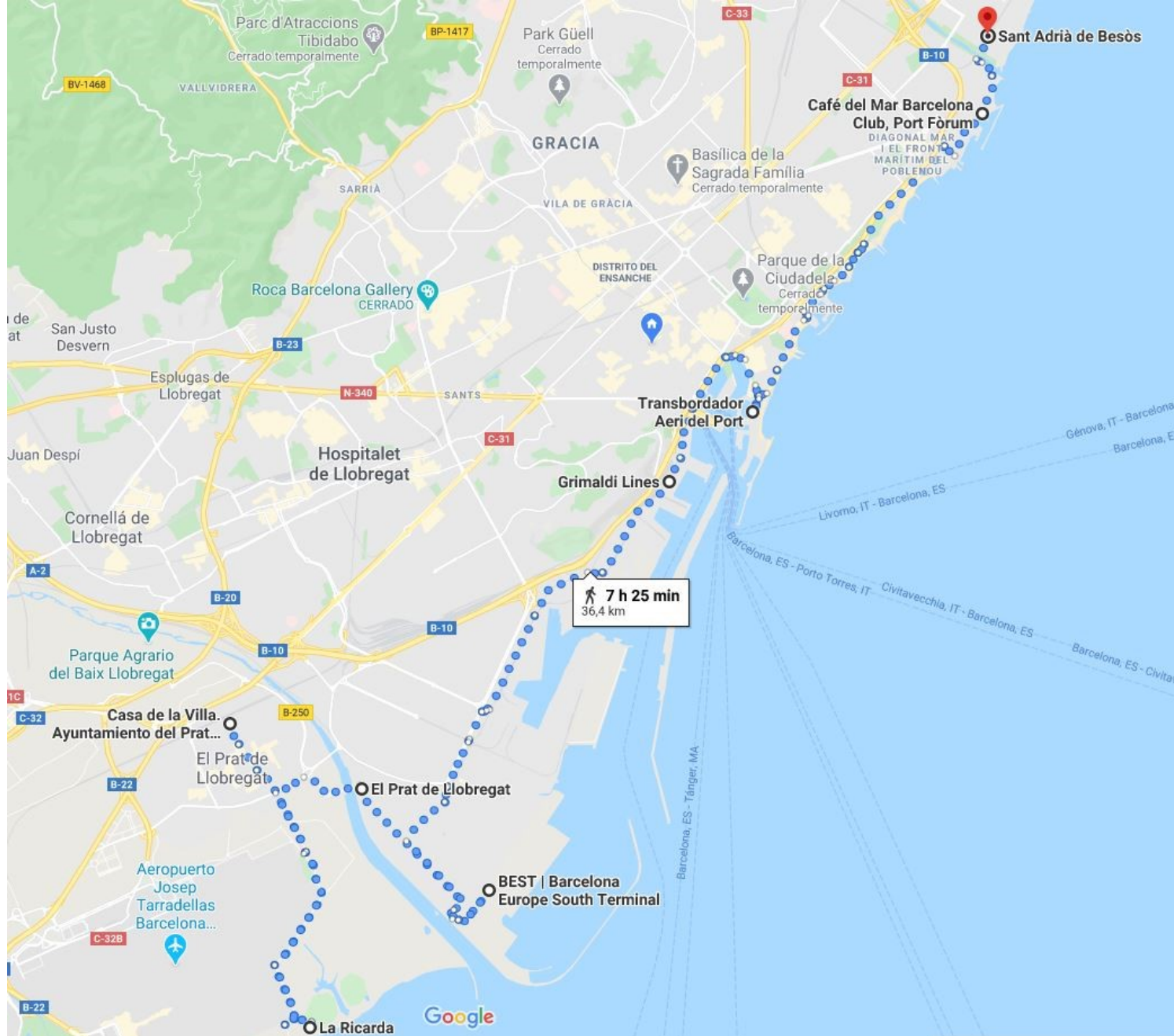


**EL FRONT MARÍTIM DE BARCELONA.  
Des de El Prat de Llobregat fins a Sant Adrià de Besòs.  
Crònica gràfica de la ruta en bicicleta.**

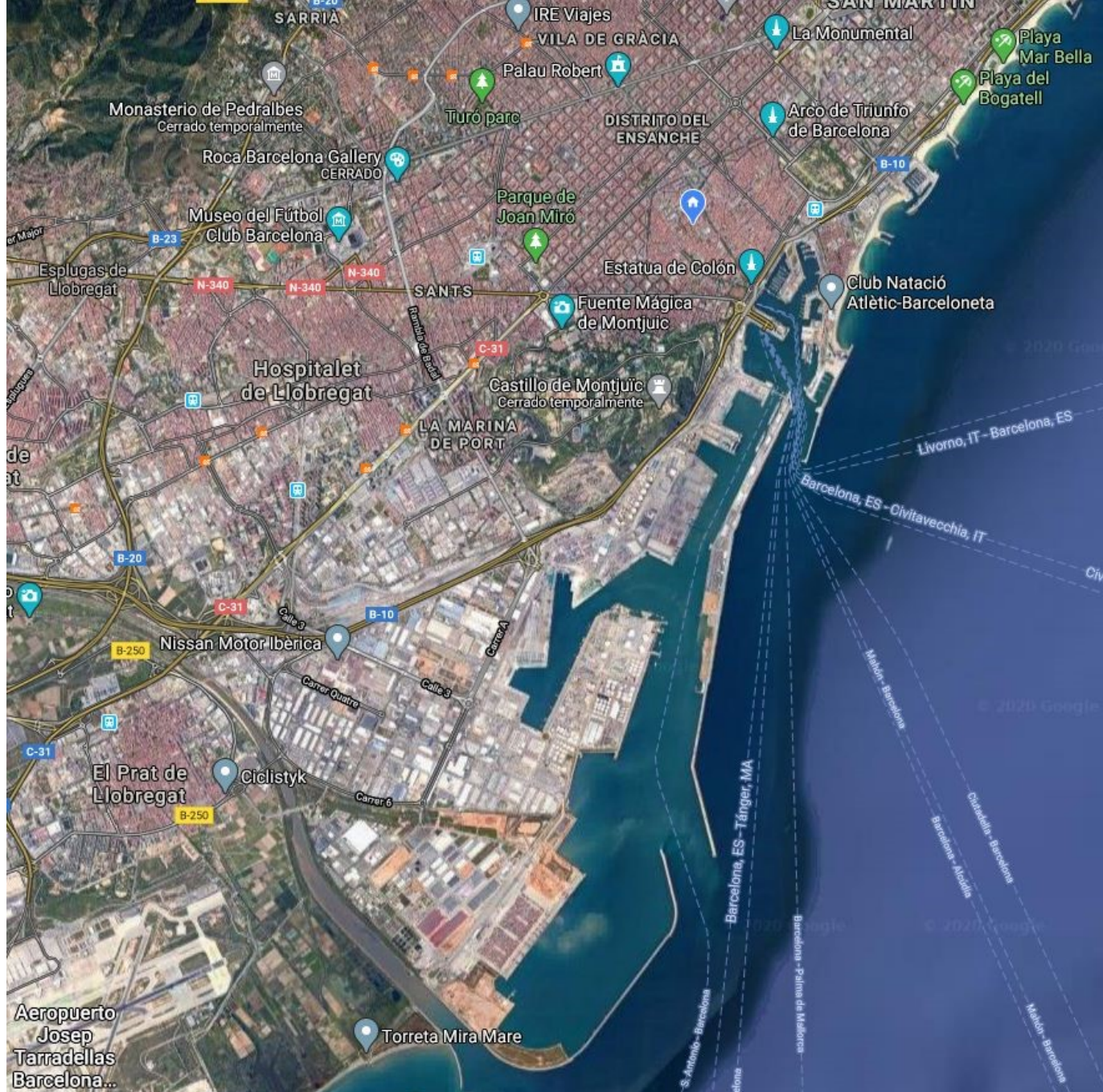
**Setmana de l'Arquitectura. Maig 2020.  
Col·legi d'Arquitectes de Catalunya. COAC.**

**BICI CULTURA BCN** **COAC**  
Itineraris guiats en bicicleta per Barcelona



**02** Esquema gràfic en planta del recorregut. 36 km. aproximadament. Desnivell pla. Dificultat fàcil.





**03** La superfície dels polígons industrials i el port, es més gran que la del centre de BCN.





**04** Lloc de trobada: A les 10:00 h. a la Plaça de la Vila de El Prat de Llobregat.  
Per arribar-hi: Metro L9, parada Prat Estació. RENFE, Estació El Prat de Llobregat.











**Es passa al marge esquerre del riu Llobregat pel pont de Nelson Mandela.  
Es el darrer pont abans de la desembocadura del riu.**









**A l'esquerra la nova llera del riu després de la desviació. A la dreta l'antiga ja desecada.  
La nova desembocadura està 2 km. més al Sud que l'anterior.  
L'ampliació del port ha permès construir la nova terminal de contenidors.**

















**Far del Llobregat, popularment conegut com la farola.  
En l'actualitat situat a l'interior de les instal·lacions del port.**









**15** La zona restringida del port comença després de la rotonda del Moll de Sant Bertrán.

























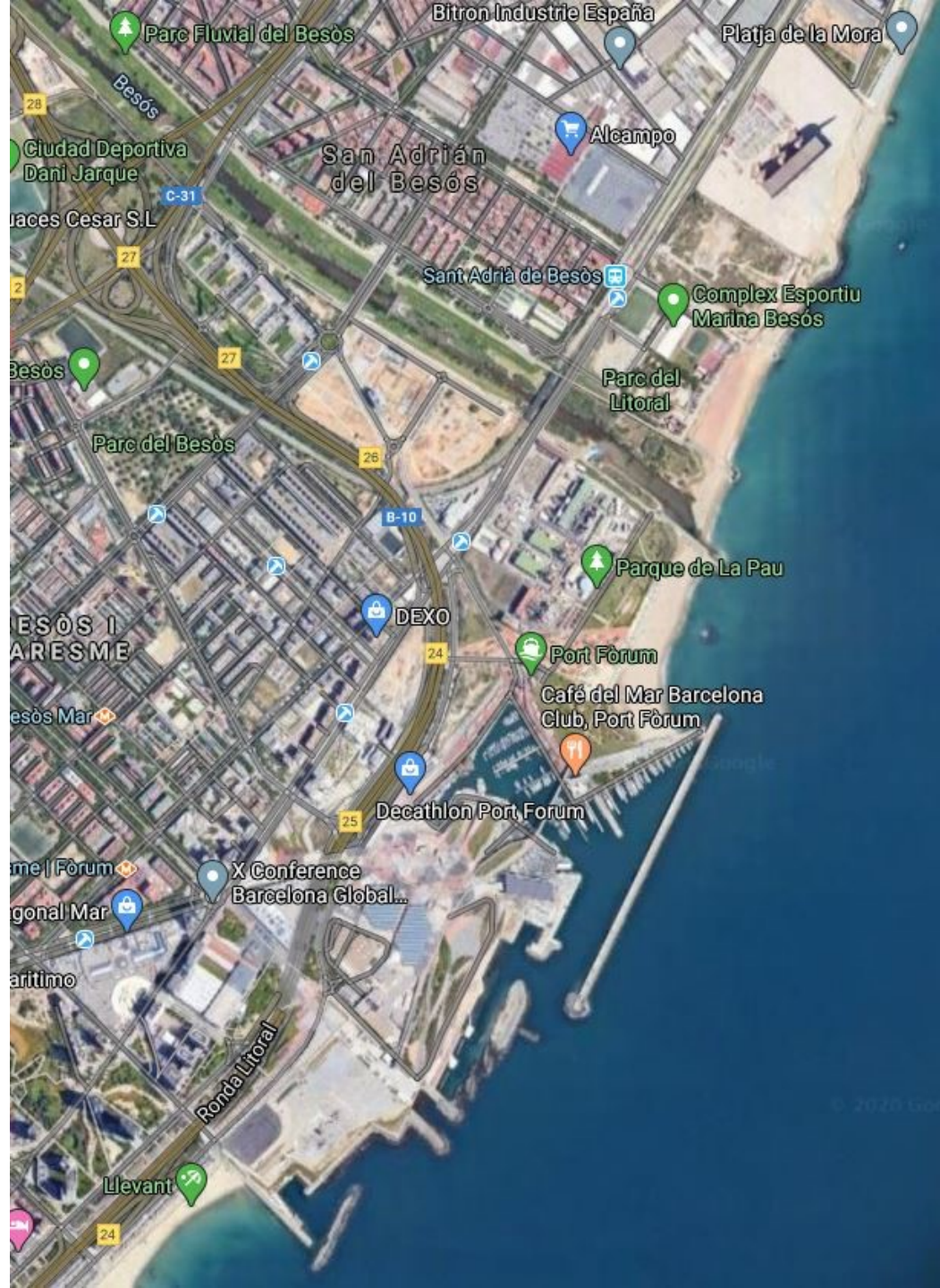




























**Punt final del recorregut: Parada Maresme – Fòrum Línea 4 de Metro.  
Temps estimat: 6 - 7 hores. Si es visita La Ricarda cal afegir 2 hores més.  
Es recomana una parada intermèdia a Ciutat Vella o al Port Olímpic.**

**Imatges aèries i planta del recorregut: Google maps.**

**La resta de les imatges han estat obtingudes de les diferents sortides en bicicleta,  
organitzades per BICI Cultura BCN i publicades al seu lloc d'Instagram.**

**Per a major informació adreceu-vos al següent e-mail:  
[\*\*biciculturabcn@gmail.com\*\*](mailto:biciculturabcn@gmail.com)**