

COMMENT PARTICIPER AU PROJET WIKIALLEE?

1) ALLEZ SUR LE SUR LE SITE INTERNET

http://www.architectes.cat/iframes/wikiallee/wikiallee2/maps/index_fr.html

2) CLICKEZ SUR LE MENU TELECHARGEMENT D'ALLEE

<http://www.architectes.cat/iframes/wikiallee/wikiallee2/form/>

3) FOURNISSEZ VOS DONNÉES ET CELLES DE L'ALLÉE REPARÉ

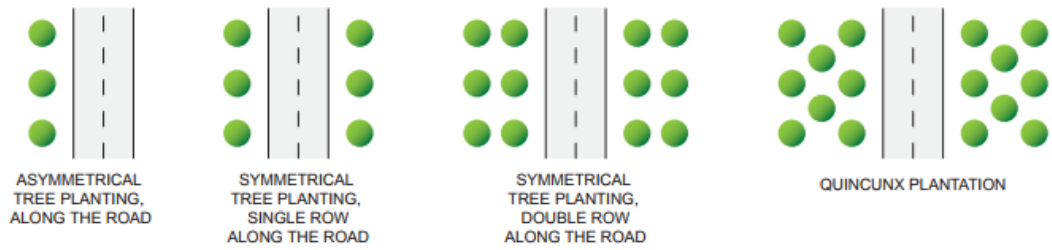
INFORMATIONS GÉNÉRALES ET SITUATION

- I. Auteur du fichier téléchargé
- II. Téléphone
- III. Email
- IV. Coordonnées X, Y
- V. Municipalité, Ville
- VI. Pays
- VII. Nom du chemin / route

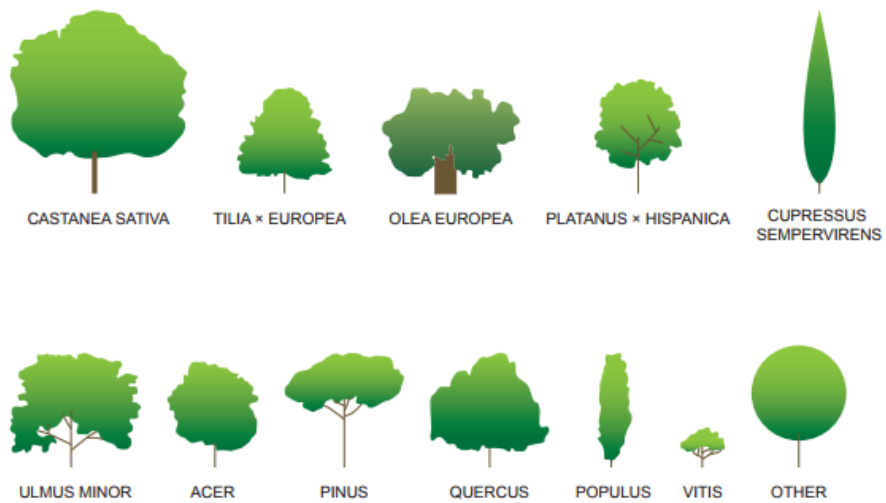


TYPOLOGIE D'ALLÉE

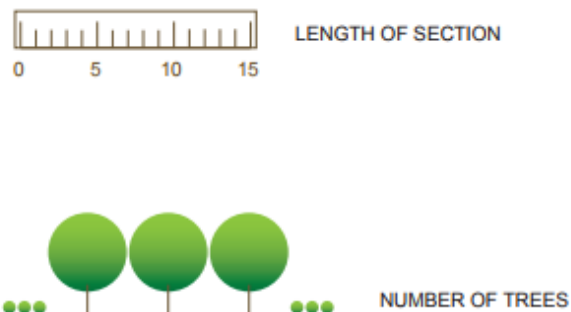
- I. Type de conception



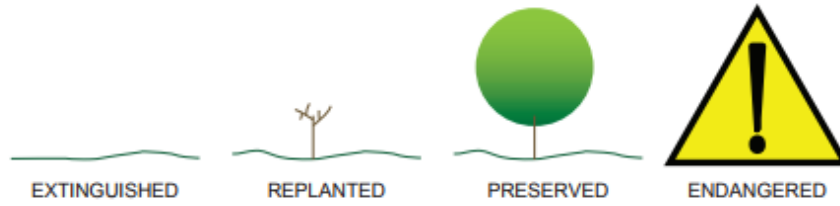
II. Espèce sélectionnée par arbre



III. Longueur de la section ou nombre d'arbres sur le segment allé (km, n°)



IV. État de conservation



4) TÉLÉCHARGER VOS PROPRES IMAGES 1 À 5 [\leq 1 MB]

5) TAPEZ VOTRE TEXTE DESCRIPTIVE ET COMMENTAIRE

I. APERÇU 250 CARACTÈRES

II. COMMENTAIRES 250 CARACTÈRES

6) ENVOYER UNE PROPOSITION